

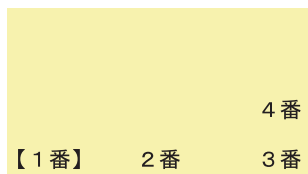
筏&釣り座地図



塩屋3号イカダ

↑半島向

←陸方向



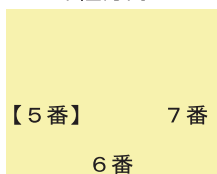
深10-12M 潮流⇔

←渡船の来る方向 湾中央方向↓ 湾沖方向→

合歓5号イカダ

↑陸方向

←半島向



深11-13M 潮流↑↓

↓渡船の来る方向 湾中央方向↓ 湾沖方向→

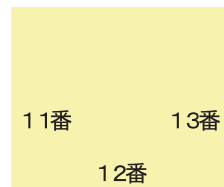
藤ヶ崎6号イカダ



深13-15M 潮流⇔

←渡船の来る方向 湾中央方向↓ 湾沖方向→

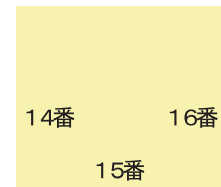
藤ヶ崎7号イカダ



深13-15M 潮流⇔

←渡船の来る方向 湾中央方向↓ 湾沖方向→

鳥の鼻8号イカダ



深15-17M 潮流⇔

←渡船の来る方向 湾中央方向↓ 湾沖方向→

【1番】と【5番】は参加人数が増えたときの予備の釣り座です。